

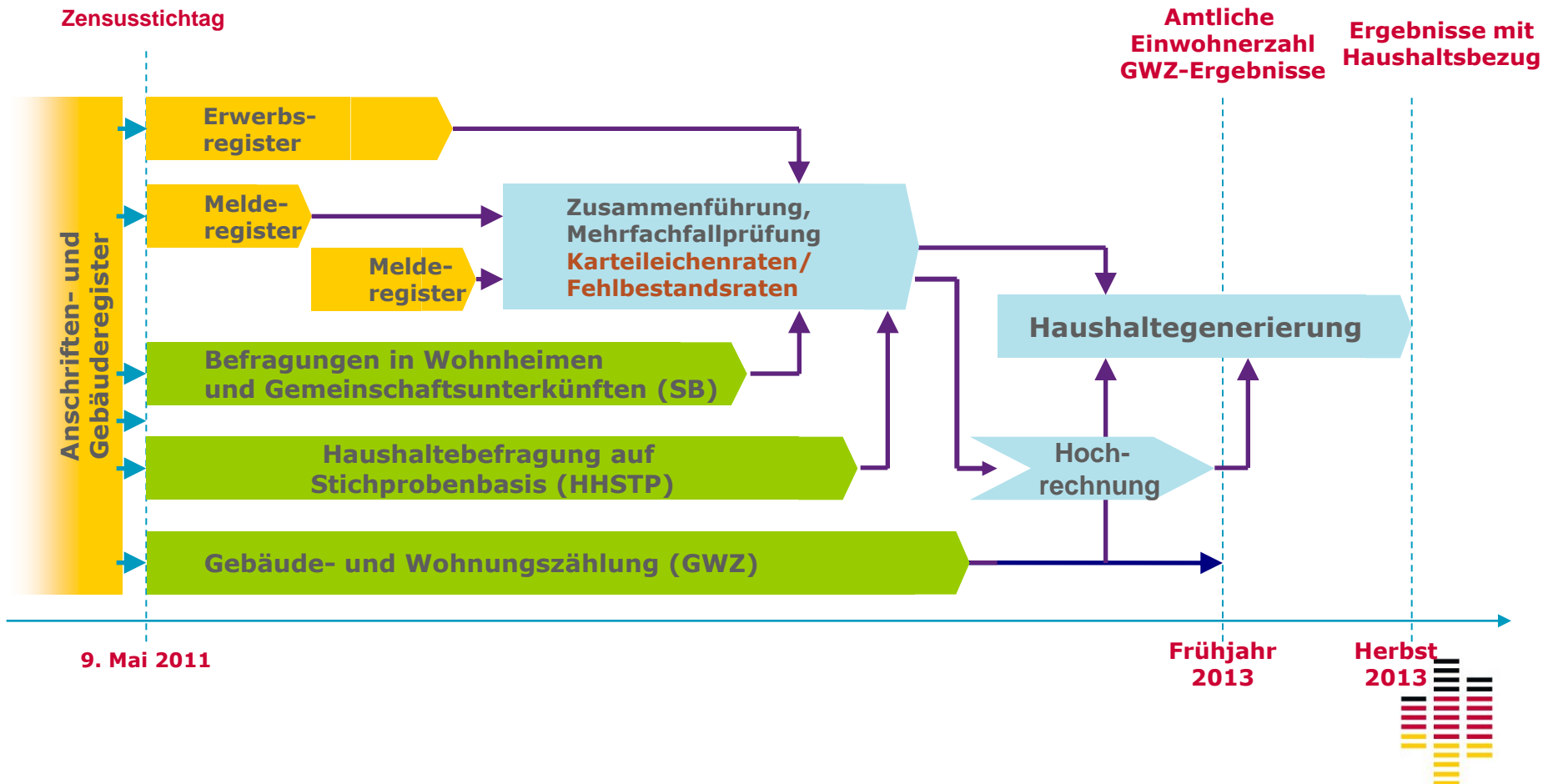
# Zensus 2011 - Erste Schlussfolgerungen zur Bevölkerung und zum Wohngebäudebestand

## 4. Dresdner Flächenutzungssymposium

Gabriele Köster

Statistisches Landesamt des Freistaates Sachsen

# Zensusmodell im Multiple Source Mixed Mode - Design



# Agenda

---

1. Sachstand der Arbeiten beim Zensus 2011
2. Ermittlung der amtlichen Einwohnerzahl
3. Stellung der amtlichen Einwohnerzahl
4. Erste Schlussfolgerungen aus der Gebäude- und Wohnungszählung
5. Veröffentlichung der Ergebnisse



# 1. Sachstand der Arbeiten beim Zensus 2011

---

- Zum 31. Mai 2012 wurden in Sachsen alle Erhebungen abgeschlossen
- Im Ergebnis der primärstatistischen Erhebungen kann eine hohe Akzeptanz bei den Auskunftspflichtigen festgestellt werden



# 1. Sachstand der Arbeiten beim Zensus 2011

---

## Response der Fragebogen

Erhebungen	Response in %	
	nach dem Stichtag	im Ergebnis der Maßnahmen zur Vollzähligkeit
HHSTP	94,6	99,5
SB	96,5	100
GWZ	85,8	99,8

- Gegenwärtig erfolgt die Qualitätssicherung der Erhebungsdaten



## 2. Ermittlung der amtlichen Einwohnerzahl

---

**Schritt 1:** Melderegisterbestand am 9. Mai 2011 = Basis

**Schritt 2:** ± Ergebnisse der Qualitätssichernden Maßnahmen

**= Haupt- und Nebenwohnsitzbevölkerung**

**Schritt 3:** - Nebenwohnsitze

**= Amtliche Einwohnerzahl am 9. Mai 2011**



## 2. Ermittlung der amtlichen Einwohnerzahl

---

### **Schritt 2:** Qualitätssichernde Maßnahmen

#### **A** Stichtagsrelevanz

- + Stichtagrelevante Fälle mit bis zu 3 Monaten verspätete Registrierung im Melderegister
- Meldungen von angehörig ausländischer Streitkräfte, Diplomaten (Definition Wohnbevölkerung)

#### **B** Bewohner in Wohnheimen und Gemeinschaftsunterkünften

- + Zugänge aus der Existenzfeststellung
- Abgänge aus der Feststellung der Nichtexistenz



## 2. Ermittlung der amtlichen Einwohnerzahl

---

- C** Mehrfachfallprüfung der Meldungen im bundeseinheitlichen Melderegisterbestand
  - + Zugänge von fehlenden Wohnungen mit Hauptwohnsitz
  - Abgänge von Mehrfachmeldungen
  
- D1** Korrektur des Melderegisterbestandes auf Grund der Stichprobenergebnisse in Gemeinden ab 10 000 Einwohner
  - + Fehlbestände (hochgerechnet)
  - Karteileichen (hochgerechnet)
  
- D2** Ergebnisse der Überprüfung unplausibler Anschriften in Gemeinden mit weniger als 10 000 Einwohnern
  - + Zugänge aus der Existenzfeststellung
  - Abgänge aus der Feststellung der Nichtexistenz





# 3. Stellung der amtlichen Einwohnerzahl

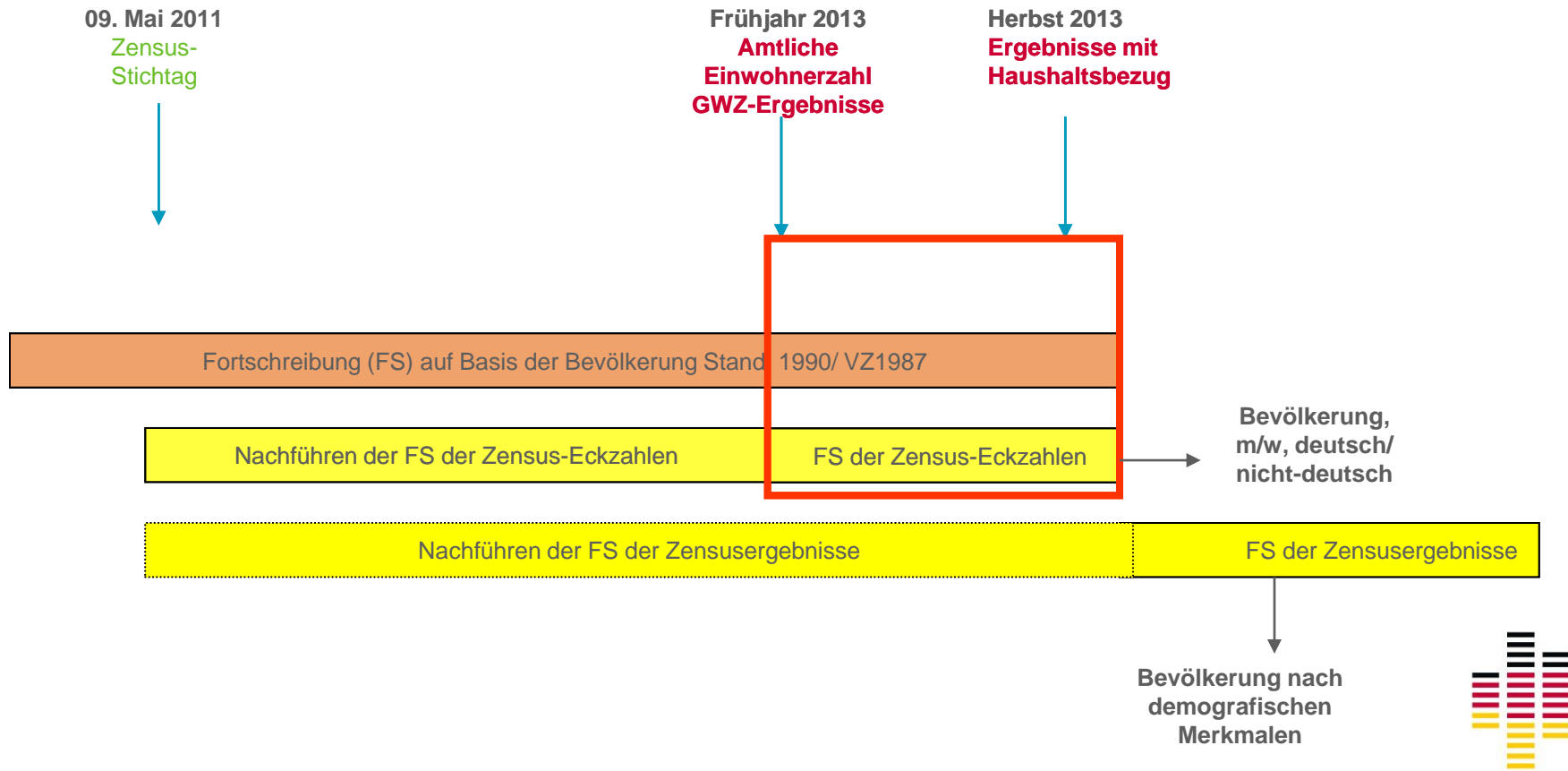
---

→ Grundlage der Bevölkerungsfortschreibung bis zur nächsten Volkszählung 2021

Welche Informationen kann der Nutzer zum Zeitpunkt der Veröffentlichung erwarten?



# 3. Stellung der amtlichen Einwohnerzahl



# 4. Erste Schlussfolgerungen aus der Gebäude- und Wohnungszählung

---

- Verwaltungsdaten sind nicht immer
  - vollzählig
  - aktuell
  - für die elektronische Nutzung geeignet
- Lösungsmöglichkeit  
Gebäuderegister mit standardisierten Anschriften, dass von allen Verwaltungsstellen verpflichtend genutzt wird



# 5. Veröffentlichung der Ergebnisse

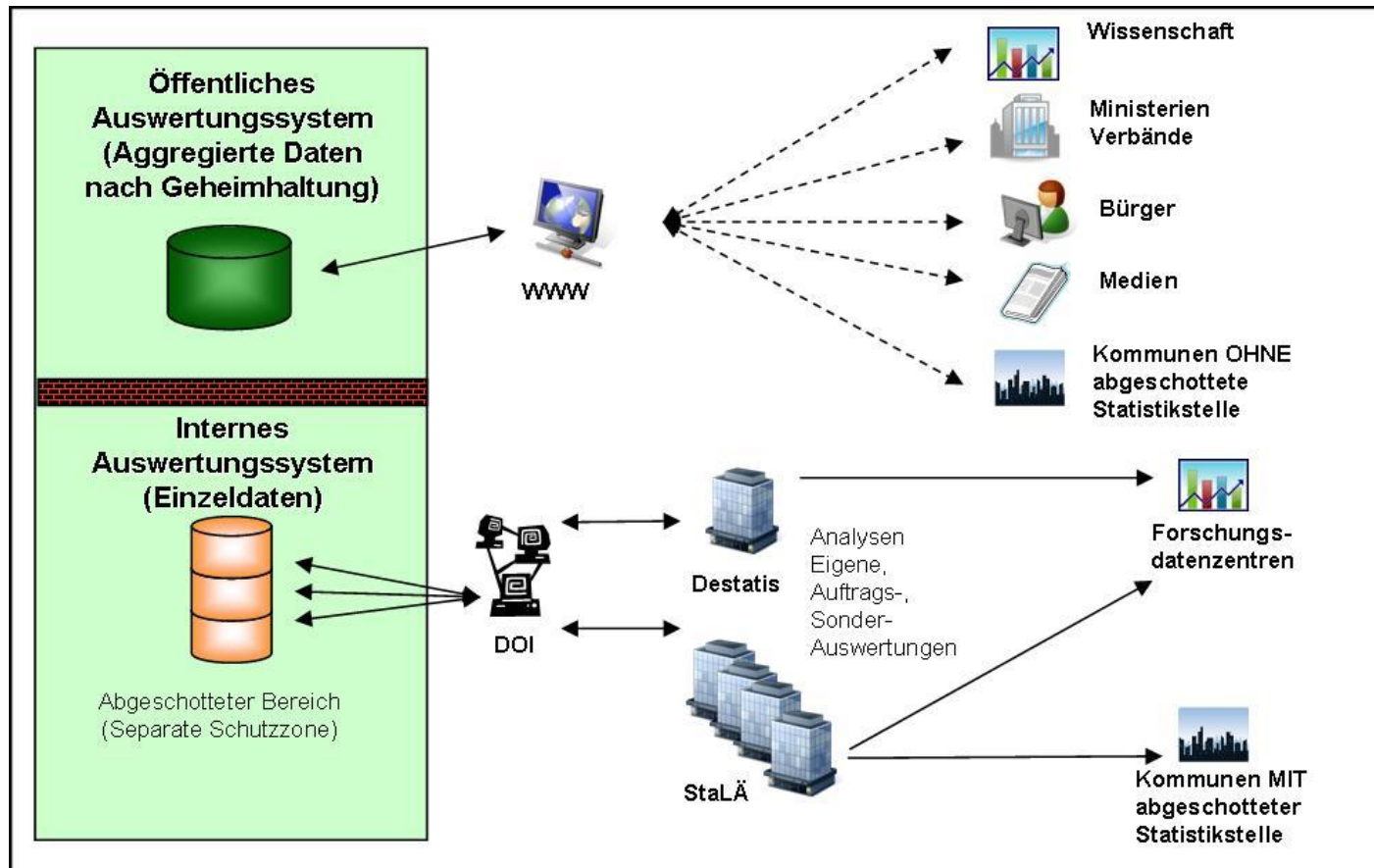
---

## 5.1 Die Auswertungsdatenbank

- Zentrales Veröffentlichungsmedium des Zensus 2011 bildet die **Auswertungsdatenbank**
- Freie Verfügbarkeit im WWW
- Anforderungen spezifischer Nutzergruppen wurden aufgegriffen und in der Konzeption berücksichtigt
  - statischer Bereich
  - dynamischer Bereich





# 5. Veröffentlichung der Ergebnisse




# 5. Veröffentlichung der Ergebnisse


 **zensus2011**  
Wissen, was morgen zählt


 **STATISTISCHE ÄMTER  
DES BUNDES UND DER LÄNDER**

 In Deutschland leben 80.000.000\* Menschen 


**Themenzugang**

 **DEMOGRAFIE**

 **BERUF**

 **GEBÄUDE**

**Regionalzugang**



**Zugang zur dynamischen Auswertung**



# 5. Veröffentlichung der Ergebnisse

---

## 5.2 Weitere Veröffentlichungselemente ergänzen das Online-Angebot der Auswertungsdatenbank

- Ergebnisdarstellung mittels indikatorengestützter interaktiver Karten
- Ergänzende Printveröffentlichungen
  - mit Themenschwerpunkt
  - mit Regionenschwerpunkt
- Spezielles Nutzungsangebot
  - für Kommunen ohne abgeschottete Statistikstelle
  - Datenzugang für die Wissenschaft



# 5. Veröffentlichung der Ergebnisse

---

## 5.3 Regionale Gliederung der Zensusergebnisse

- Bundesweit einheitlich
  - Bund, Land, (Regierungsbezirk), Kreis, Gemeinde
  
- Sachsen spezifisch
  - Gemeindeteile entsprechend dem Verzeichnis des Statistischen Landesamtes
  - Auswertungen für nichtadministrative Gebiete





# Contentbereich

---

**Vielen Dank für Ihre Aufmerksamkeit.**

**Vortragende StaLa**

Gabriele Köster

[www.statistik.sachsen.de](http://www.statistik.sachsen.de)

**E-Mail**

[gabriele.koester@statistik.sachsen.de](mailto:gabriele.koester@statistik.sachsen.de)

[auskunft@statistik.sachsen.de](mailto:auskunft@statistik.sachsen.de)

**Telefon**

03578 – 332300

03578 - 331913

